

FAHRRAD 2024 VERLAGSPROGRAMM

RADREISEN
TAGESTOUREN
MOUNTAINBIKEN
MEHRTAGESTOUREN



316 FAHRRADPRODUKTE, DIE
DICH INS STAUNEN VERSETZEN
DAS GANZE PROGRAMM
AUCH ALS DOWNLOAD





Das ganze Programm gibt es auch
als PDF zum Download

Radvergnügen	5
On the Ride	8
Aus eigener Kraft (Outdoor-Literatur)	8
Die Schönsten Sammelbände	9
Radfernwege	10
Farradlust	11
Radreiseführer	13
Fahrradkarten	17
Fahrradkarten 1:50 000	19
Deutschland Nord	19
Deutschland Mitte	19
Italien	19
Deutschland	19
Fahrradkarten 1:70 000	24
Deutschland	24
Österreich	27
Spanien	27
Radfernwegekarten	30
Fahrrad-Tourenkarten	31
Deutschland	34
Österreich	35
Italien	35
Schweiz	35
Großraum-Radtourenkarten	37
Fahrradführer	40
Deutschland	40
Österreich	40
Spanien	40



KOMPASS Mitarbeiter Bernhard Elsner

FAHRRAD

Führer, Karten & viele Inspirationen

Wegweisend

KOMPASS-Produkte sind für Entdecker, Abenteurer und Menschen mit Tatendrang. Ob spontan aufbrechen oder mit einem klaren Ziel vor Augen, ankommen will jeder und jede. Dafür machen wir seit 1953 Outdoor-Produkte.



RADVERGNÜGEN: Endspannte Radtouren mit unterhaltsamen Streckenbeschreibungen.



DIE SCHÖNSTEN: Radausensammlungen der schönsten Touren.



FAHRRADLUST: Viele Tourenvorschläge kompakt zusammengestellt.



RADREISEFÜHRER: Dein Begleiter für die beliebtesten Radtouren.



FAHRRADKARTEN: Das gesamte Radwegenetz im Maßstab 1:50 000 und 1:70 000.




RADFERNWEGE-KARTEN: Alle Fernwege auf einer Übersichtskarte.



Du kennst dein Ziel.
Wir kennen den Weg.

RAD VERGNÜGEN



RADVERGNÜGEN

Aufgesattelt! Mit der Kombination aus Buch, App und Karte wird Radeln zum puren Vergnügen!

21 EINHALB TOUREN, DIE DU SO VIELLEICHT NIE GEMACHT HÄTTEST!

Jetzt treten wir in die Pedale – unkonventionell und authentisch nehmen uns begeisterte RadlerInnen mit auf ihre vergnüglichsten Touren. Die Reihe Radvergnügen macht schon beim Lesen Spaß, ist illustriert, bunt und sprachverspielt. Ob After-Work-Routen zum Runterschalten, Tagestouren, die jeder schafft, oder Wochenend-Bikeaways ins Umland – hier ist für jeden die passende Tour dabei. Mit ungewöhnlichen Perspektiven, spannenden Insights und humorvollem Schreibstil wird schon das Lesen zum puren Vergnügen – und Dank der einfachen Navigation in der App kommt niemand mehr ungewollt vom Weg ab.

NEU



3832 DEUTSCHLANDS
SCHÖNSTE E-BIKE-TOUREN

240 Seiten

Format 15 x 22,5 cm

ISBN 978-3-99154-048-9

ET 3 / 24



- **Buch, App und Extra-Erlebniskarte – perfekt abgestimmt.**
- **Immer die perfekte Tour: Tagestouren, Feierabend-Rides, Wochenend-Bikeaways**
- **Das perfekte Geschenk für alle – vom E-Bike-Einsteiger bis zum Genussradler**
- **AutorInnen: Von Locals für Locals – und alle, die es gerne wären**





Hinweise: Die unterschiedlichen Rahmen- und Linienfarben dienen ausschließlich der besseren Übersicht.

Deutschland, Österreich

NR.	VERLAGSTITEL	NEU	APP	EXTRA	€	ISBN
3808	Dreiländereck Aachen		✓	✓	18,95	978-3-99121-415-1
3814	In und um Frankfurt		✓	✓	19,95	978-3-99121-903-3
3827	Bayerischer Wald		✓	✓	19,95	978-3-99121-932-3
3801	In und um Berlin		✓	✓	18,95	978-3-99121-409-0
3817	Bodensee		✓	✓	19,95	978-3-99121-910-1
3824	Rund um Bremen & Weser	5/24	✓	✓	19,95	978-3-99154-044-1
3807	Chiemgau & Rupertiwinkel		✓	✓	18,95	978-3-99121-417-5
3828	Die schönsten Tagestouren Deutschland		✓		19,95	978-3-99121-933-0
3832	Deutschlands schönste E-Bike-Touren	3/24	✓		19,95	978-3-99154-048-9
3804	In und um Hamburg	3/24	✓	✓	19,95	978-3-99121-412-0
3820	In und um Hannover		✓	✓	19,95	978-3-99121-922-4
3816	In und um Köln & Bonn		✓	✓	19,95	978-3-99121-920-0
3803	In und um Leipzig		✓	✓	18,95	978-3-99121-411-3
3822	Mecklenburgische Seenplatte	5/24	✓	✓	19,95	978-3-99154-043-4
3805	In und um München		✓	✓	18,95	978-3-99121-413-7
3806	Münsterland		✓	✓	18,95	978-3-99121-414-4
3819	Osnabrücker Land		✓	✓	19,95	978-3-99121-905-7
3810	Niederrhein		✓	✓	18,95	978-3-99121-419-9
3825	Nordrhein-Westfalen		✓	✓	19,95	978-3-99121-924-8
3829	Rund um Nürnberg	3/24	✓	✓	19,95	978-3-99154-045-8
3802	Ostseeküste Mecklenburg-Vorpommern		✓	✓	18,95	978-3-99121-410-6
3821	Ostseeküste Schleswig-Holstein		✓	✓	19,95	978-3-99121-917-0
3823	Ruhrgebiet		✓	✓	19,95	978-3-99121-926-2
3831	Ruhrgebiet, Niederrhein & Münsterland mit Bahn und Bike	3/24	✓	✓	19,95	978-3-99154-050-2
3830	Südbayern	3/24	✓	✓	19,95	978-3-99154-046-5
3813	Rund um Stuttgart		✓	✓	19,95	978-3-99121-524-0
3815	Kärnten		✓	✓	19,95	978-3-99121-909-5
3826	Rund um Salzburg & Salzkammergut		✓	✓	19,95	978-3-99121-919-4
3812	In und um Wien		✓	✓	18,95	978-3-99121-514-1

NEU



**3824 RADVERGNÜGEN
BREMEN & WESER**
ISBN 978-3-99154-044-1
ET 5 / 24

NEU



**3804 RADVERGNÜGEN
IN UND UM HAMBURG**
ISBN 978-3-99121-412-0
ET 3 / 24

NEU



**3822 RADVERGNÜGEN
MECKLENBURGISCHE SEENPLATTE**
ISBN 978-3-99154-043-4
ET 5 / 24

NEU



**3829 RADVERGNÜGEN
RUND UM NÜRNBERG**
ISBN 978-3-99154-045-8
ET 3 / 24

NEU



**3831 RADVERGNÜGEN RUHRGEBIET,
NIEDERRHEIN & MÜNSTERLAND
MIT BAHN UND BIKE**
ISBN 978-3-99154-050-2
ET 3 / 24

NEU



**3830 RADVERGNÜGEN
SÜDBAYERN**
ISBN 978-3-99154-046-5
ET 3 / 24

NEU = Neuerscheinung

APP = mit App

EXTRA = mit Extra-Tourenkarte

BIKEPACKING

Bildband & Outdoorliteratur



SEBASTIAN TAPROGGE

ON THE RIDE SOUTHERN GERMANY

BIKEPACKING QUER DURCH SÜDDEUTSCHLAND

184 Seiten | Format 17,5 x 22,5 cm

24,95 € [D] [A]

ISBN 978-3-99121-975-0

BEREITS ERSCHIENEN

QUER DURCH DEN SÜDEN DEUTSCHLANDS RADELN

Sebastian Taprogge, studierter Sportwissenschaftler, Sportreporter und ambitionierter Rennradfahrer, zeigt uns seine Route vom Schwarzwald über den Bodensee bis nach Berchtesgaden. Die Eindrücke und die Strapazen verarbeitet man am besten in ausgewählten Hotels, die mit vorgestellt werden. Dieser einmalige Fahrrad-Guide ist ein funktionaler Bildband, der beim Durchblättern genauso viel Freude verbreitet wie beim Losradeln.

- Ein exklusiver Fahrrad-Guide zum Träumen und Nachfahren
- Bikepacken als exklusives Reiseerlebnis



AUS EIGENER KRAFT - BIKEPACKING

16,95 € [D] [A]

ISBN 978-3-99121-957-6

BEREITS ERSCHIENEN

GÄNSEHAUT TRIFFT AUF VORFREUDE

In Aus eigener Kraft werden sechs Kurzgeschichten von beeindruckenden Bikepacking-Touren gezeigt: Mit dem Gravelbike über die Alpen, vorbei an Gletschern an die französische Riviera, oder an Gletschern vorbei, hoch zum Nordkap, in den Norden geht es auch mit einer Bike- & Trainpacking Geschichte. Marie nimmt uns mit in die Anden und nach Marokko. Oder 1000 Gipfel in Deutschland auf einer Tour – klingt verrückt, war es auch.

- Wenn aus Träumen Pläne werden und aus Plänen Abenteuer
- Kurzgeschichten zum Nachempfinden mit Karten und Bildern die dich motivieren werden

		Bildband		
NR.	VERLAGSTITEL	NEU	€	ISBN
1585	On the Ride - Southern Germany by bike		24,95	978-3-99121- 975-0
Aus eigener Kraft (Outdoor-Literatur)				
1452	Aus eigener Kraft - Bikepacking		16,95	978-3-99121- 957-6

DIE SCHÖNSTEN

Sammelbände



DIE SCHÖNSTEN TOUREN ZUM ERRADELN

Die Genussstouren sind eine Inspiration für Ausflüge die man gemacht haben muss. Egal ob E-Bike oder ganz aus eigener Kraft – hier zählt nicht die Geschwindigkeit sondern was man erlebt. Wir haben die Vorauswahl der schönsten Touren und Ziele für dich getroffen. Dank der übersichtlichen Kartendarstellungen kennst du dich sofort aus. Unterwegs kannst du dich auch mit den GPX Tracks orientieren, also schwing dich auf dein Rad.

- Attraktive Sammelbände zu unterschiedlichen Themen: Radeln am Wasser, Biken+Campen, und Traumziele

		Die Schönsten			
NR.	VERLAGSTITEL	NEU	€	ISBN	
6100	Die 1000 schönsten Fahrradkilometer am Wasser - Deutschland		15,00	978-3-99121-	930-9
6102	Die 45 schönsten Fahrradtouren für Camper - Süddeutschland & Österreich	6/24	15,00	978-3-99154-	157-8
6103	Die 50 schönsten Fahrradziele in Deutschland	6/24	15,00	978-3-99154-	158-5



**GPX-Daten
zum Download**

für alle Führer unter:
www.kompass.de/gpx-daten

RADFERNWEGE

Alle Radfernwege in einem Führer.

NEU



RADFERNWEGE

Es gibt unzählige Radfernwege. Hier einen Überblick zu bekommen und den passenden für sich selbst zu finden, dabei helfen dir die Radfernwege-Führer. Einmal über die Alpen oder hoch bis zur Ostsee – egal worauf du Lust hast, den passenden Radfernweg findest du in: Quer durch Deutschland oder Quer durch die Alpen.

- Alle Fakten und eine Kurzbeschreibung zu über 75 Radfernwegen
- Kartendarstellung des Gesamtweges

Radfernwege

NR.	VERLAGSTITEL	NEU	€	ISBN
6110	Radfernwege quer durch Deutschland		15,00	978-3-99154- 019-9
6111	Radfernwege quer durch die Alpen	4/24	15,00	978-3-99154- 153-0



**GPX-Daten
zum Download**

für alle Führer unter:
www.kompass.de/gpx-daten

FAHRRADLUST

Die erfolgreiche Fahrradtouren-Sammlung von KOMPASS. Jetzt gibt es die Fahrradlust auch für neue Regionen.



FAHRRADLUST DEUTSCHLAND
ca. 550 Seiten
Format 13 x 22 cm
15,00 € [D][A]
ISBN 978-3-99154-199-8
AB: 06/24



FAHRRADLUST FAHRRADTOURENBUCH
168 Seiten
Format 12,4 x 17,5 cm
9,95 € [D] [A]
ISBN 978-3-99121-146-4
BEREITS LIEFERBAR



FAHRRADLUST – TRAUMTOUREN FÜR DICH

Unsere 100 beliebtesten Tagestouren von Rügen bis ins Allgäu in einem Band – das ist die beliebte Fahrradlust Deutschland. Jede Tour ist detailliert beschrieben und auf übersichtlichen Karten dargestellt. Nach über 50.000 verkauften Exemplaren gibt es nun endlich die Fahrradlust auch für attraktive deutsche Regionen. Und passend für alle deine Touren haben wir ein Fahrrad-Tourenbuch als perfekte Ergänzung.

- **Viele Tagestouren für wenig Geld**
- **Genauere Beschreibung, alle Tourendetails und eine klare Kartendarstellung**

				Deutschland	
NR.	VERLAGSTITEL	NEU	€	ISBN	
1666	Fahrradlust Fahrradtourenbuch		9,95	978-3-99121-	146-4
6000	Fahrradlust Deutschland		10,00	978-3-99121-	923-1
6000	Fahrradlust Deutschland	6/24	15,00	978-3-99154-	199-8
6033	Fahrradlust Rheinland	4/24	15,00	978-3-99154-	125-7
6034	Fahrradlust Oberbayern	4/24	15,00	978-3-99154-	126-4
6035	Fahrradlust Berlin und Umgebung	4/24	15,00	978-3-99154-	127-1
6036	Fahrradlust Rhein-Main	4/24	15,00	978-3-99154-	128-8
6037	Fahrradlust Niedersachsen	4/24	15,00	978-3-99154-	129-5



GPX-Daten zum Download

für alle Fahrradlust-Führer
www.kompass.de/gpx-daten

NEU = Neuerscheinung

„Bisher beschreiben Radfahrer nur, wie man Von A nach Z kommt, nicht aber, warum man überhaupt losfahren sollte. Mit unseren neuen Radreiseführern wollen wir unsere Kunden für den Radurlaub begeistern und zeigen, warum sich jeder Kilometer lohnt.“

KOMPASS PRODUKTENTWICKLUNG



RADREISEFÜHRER

Die perfekte Kombination aus Radführer und Reiseführer.

FÜR ALLE, DIE MEHR SEHEN WOLLEN, ALS NUR DEN ASPHALT UNTER IHREN REIFEN

Einmal durchblättern und es wird klar, dass diese Radreiseführer nicht nur erklären, wie man richtig ankommt, sondern begeistern überhaupt loszufahren. Zu Hause inspirieren sie und dank der Spiralbindung sind sie auch unterwegs der perfekte Begleiter.

- Für Tourenbiker mit oder ohne elektrischer Verstärkung
- Das Erlebnis im Vordergrund: Lohnenswerte Schlenker, besondere Einkehrtipps, Highlights entlang der Strecke
- Format 12 x 18 cm; Spiralbindung optimiert für die Lenkertasche
- herausnehmbare Übersichtskarte

Alle Bände





16,95 €
[D][A]





Hinweise: Die unterschiedlichen Rahmen- und Linienfarben dienen ausschließlich der besseren Übersicht.

		Deutschland, Österreich, 		
NR.	VERLAGSTITEL		€	ISBN
6926	Alpe-Adria-Radweg	✓	16,95	978-3-99121- 325-3
6918	Altmühltal-Radweg, von Rothenburg ob der Tauber bis Kelheim	✓	16,95	978-3-99121- 601-8
6919	Der Berliner Mauerweg	✓	16,95	978-3-99121- 600-1
6922	Bodensee-Königssee-Radweg	✓	16,,95	978-3-99121- 321-5
6915	Bodenseeradweg mit Obersee, Untersee und Überlinger See	✓	16,95	978-3-99121- 704-6
6913	Donauradweg von Donaueschingen nach Passau	✓	16,95	978-3-99121- 520-2
6914	Donauradweg von Passau bis Bratislava	✓	16,95	978-3-99121- 603-2
6911	Elberadweg von der Nordsee bis Cuxhaven bis Bad Schandau	✓	16,95	978-3-99121- 422-9
6937	Elbe-Radweg - flussabwärts (Von Prag nach Magdeburg)	✓	16,95	978-3-99121- 693-3
6938	Elbe-Radweg - flussabwärts (Von Magdeburg nach Cuxhaven)	✓	16,95	978-3-99121- 696-4
6935	Europa-Radweg Eiserner Vorhang / Deutsch- Deutscher Radweg	✓	16,95	978-3-99121- 694-0
6932	Ems-Radweg	✓	16,95	978-3-99121- 331-4
6929	Havel-Radweg	✓	16,95	978-3-99121- 328-4
6931	Kocher-Jagst-Radweg	✓	16,95	978-3-99121- 330-7
6928	Lahn-Radweg	✓	16,95	978-3-99121- 327-7
6916	Mainradweg, von den Quellen bis Mainz	✓	16,95	978-3-99044- 768-0
6917	Moselradweg von Perl bis Koblenz	✓	16,95	978-3-99121- 605-6
6927	Neckartal-Radweg	✓	16,95	978-3-99121- 326-0
6923	Oder-Neiße-Radweg	✓	16,95	978-3-99121- 322-2
6920	Ostseeküstenradweg Schleswig - Holstein ,von Flensburg über Fehmarn nach Lübeck	✓	16,95	978-3-99121- 319-2
6921	Ostseeküstenradweg Mecklenburg - Vorpommern, von Lübeck über Rügen nach Usedom	✓	16,95	978-3-99121- 320-8
6924	Rheinradweg von Basel bis Mainz	✓	16,95	978-3-99121- 323-9
6925	Rheinradweg von Mainz bis Duisburg	✓	16,95	978-3-99121- 324-6
6912	Ruhrtalradweg, von Winterberg nach Duisburg	✓	16,95	978-3-99121- 604-9
6933	Saale-Radweg	✓	16,95	978-3-99121- 332-1
6934	Tauern-Radweg	✓	16,95	978-3-99121- 333-8
6936	Via Claudia Augusta	✓	16,95	978-3-99121- 697-1
6910	Weserradweg, von Hann. Münden nach Cuxhaven	✓	16,95	978-3-99121- 781-7

Der passende Radreiseführer ist nicht dabei?
Weitere Radwege finden sich bei den Fahrradführern.



**GPX-Daten
zum Download**

für alle Neuerscheinungen
www.kompass.de/gpx-daten



Kilometerangaben

15

Reicht der E-Bike-Akku? Einfache Touren-Planung mit genauen Entfernungangaben.

Steigungspfeile

Bergauf oder bergab? Die Steigungspfeile zeigen's auf einen Blick.

Gratis-GPX-Tracks



Immer wissen, wo man ist: Mit den Gratis-GPX-Tracks zum Download auch digital mobil sein.

Extra-Stadtpläne



Mit den extra-detaillierten Stadtplänen keine Sehenswürdigkeit verpassen – und keinen Biergarten.



FAHRRADKARTEN

1:50 000 / 1:70 000

Die KOMPASS-Fahrradkarten haben es in sich. Mit Kilometerangaben, Steigungspfeilen, Gratis-GPX-Tracks und Extra-Stadtplänen bestimmst Du Deinen Weg im Handumdrehen. Die matte, aber wetterfeste Beschichtung spiegelt nicht und bleibt auch bei schweißtreibenden Anstiegen bestens in Form.

DIE KOMPASS-FAHRRADKARTEN ÜBERZEUGEN

Alle neuen KOMPASS-Fahrradkarten kommen mit komplett überarbeiteten und perfekt aufgeteilten Blattschnitten. Angepasst an die Bedürfnisse für Fahrradfahrer ist das Kartenbild überarbeitet und aktualisiert. Die KOMPASS-Fahrradkarte ist die Karte für alle Freizeit-Radler, Kilometer-Sammler und E-Bike-Entdecker.

ÜBERSICHTLICHE KARTOGRAFIE




- **genaue Kartografie im Maßstab 1:70 000 und 1:50 000**
- **Hervorgehobene Fern-, Haupt- und Nebenradwege sowie Mountainbikewege**
- **NEU: beschreibbar & entspiegelt**

ALLE INFOS, DIE FAHRRADFAHRER BRAUCHEN

- **Kilometerangaben zwischen Wegpunkten**
- **Steigungspfeile**
- **Gratis-GPX-Tracks bei allen Relaunch-Karten (beginnend mit der Verlagsnummer 33)**
- **Extra-Stadtpläne (bei 1:70 000)**
- **Straßennamen (bei 1:50 000)**





Deutschland Nord							
NR.	VERLAGSTITEL		GPX			€	ISBN
3211	Rheinkreis Neuss, Kreis Viersen		✓	✓		7,99	978-3-99044- 812-0
3212	Münster und Umgebung		✓	✓		8,95	978-3-99121- 407-6
3215	Hannover, Hildesheim		✓	✓		7,99	978-3-99044- 686-7
3217	Mühlenkreis Minden – Lübbecke		✓	✓		7,99	978-3-99044- 688-1

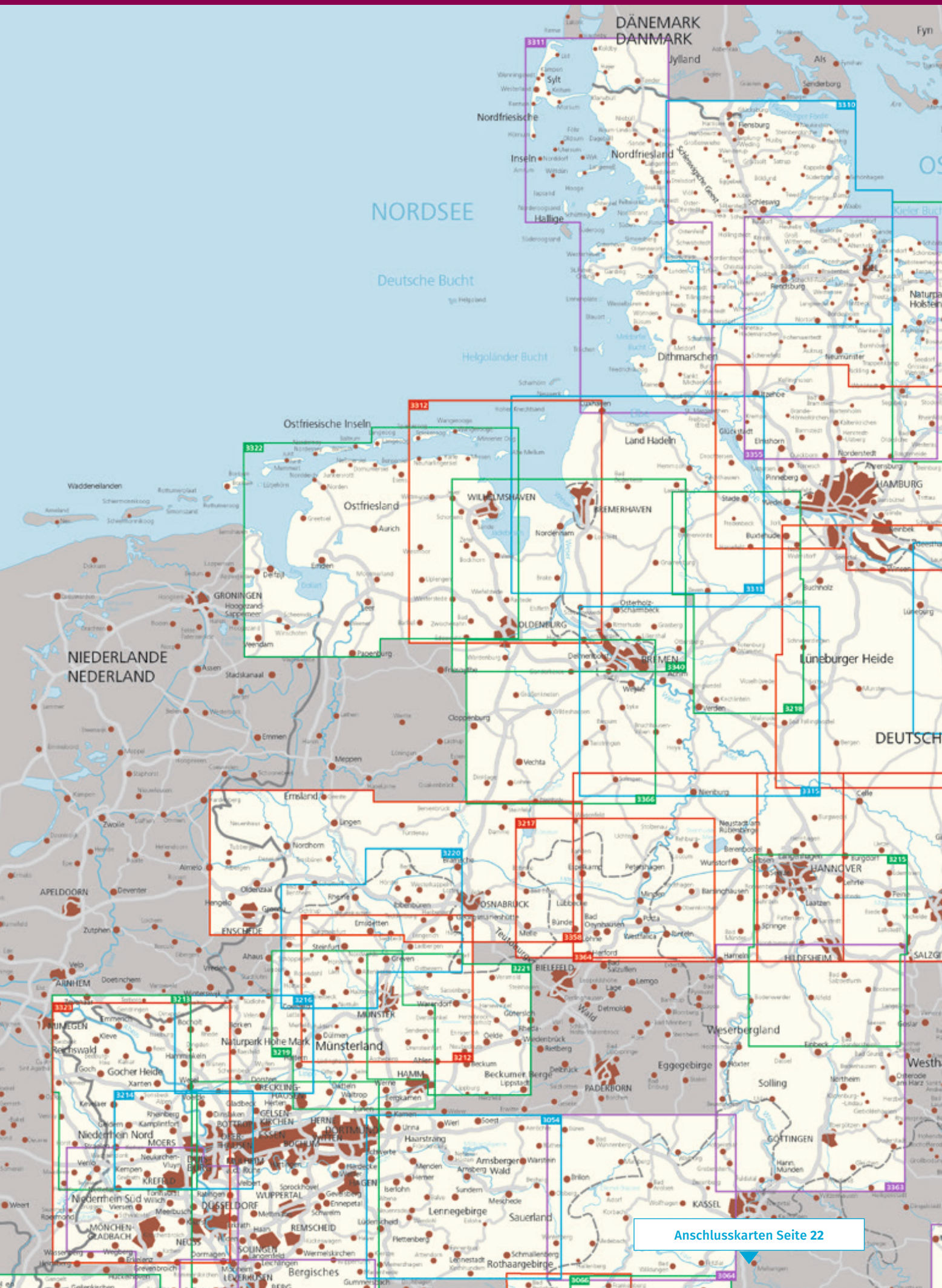
Deutschland Mitte							
NR.	VERLAGSTITEL		GPX			€	ISBN
3213	Kreis Kleve, mit Geldern, Moers , Venlo		✓	✓		7,99	978-3-99044- 684-3
3214	Kreis Wesel, mit Duisburg , Oberhausen, Kempen		✓	✓		7,99	978-3-99044- 685-0
3216	Münsterland - Kreis Borken, Wesel		✓	✓		9,95	978-3-99154- 032-8
3218	Radregion Landkreis Rotenburg (Wümme)		✓	✓		7,99	978-3-99044- 796-3
3219	Kreis Coesfeld - Radregion Münsterland mit Knotenpunkten	4/24	✓	✓	✓	9,95	978-3-99154- 161-5
3220	Kreis Steinfurt - Radregion Münsterland mit Knotenpunkten	4/24	✓	✓	✓	9,95	978-3-99154- 162-2
3221	Kreis Warendorf - Radregion Münsterland mit Knotenpunkten	4/24	✓	✓	✓	9,95	978-3-99154- 163-9

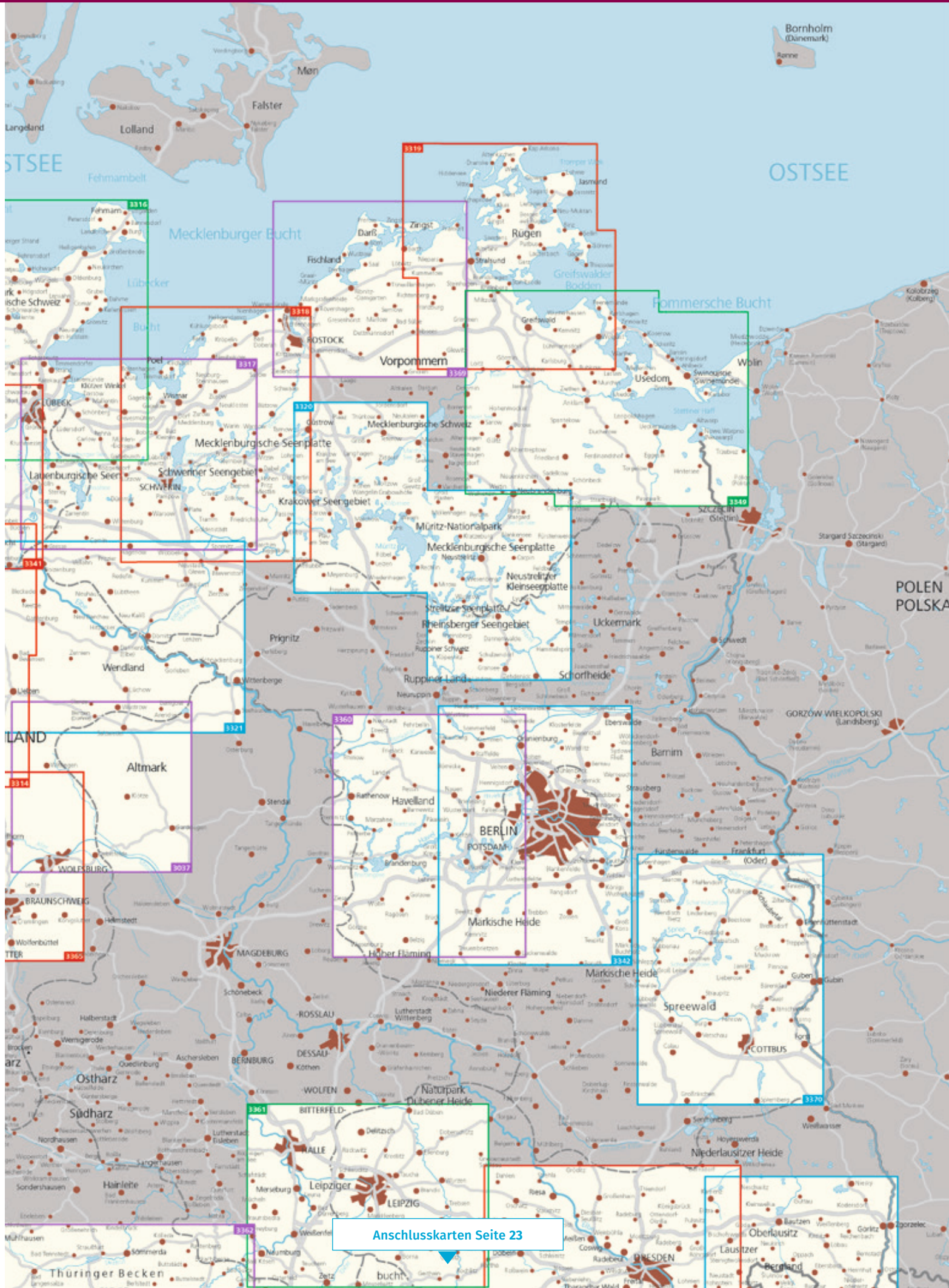
Italien							
NR.	VERLAGSTITEL		GPX			€	ISBN
3420	Südtirol / Alto Adige, 4-tlg. Set		✓	✓	✓	17,95	978-3-99121- 181-5
3421	Meran, Bozen und Umgebung / Merano, Bolzano e dintorni		✓	✓	✓	8,95	978-3-99121- 486-1
3421	Meran, Bozen und Umgebung / Merano, Bolzano e dintorni	5/24	✓	✓	✓	9,95	978-3-99154- 202-5



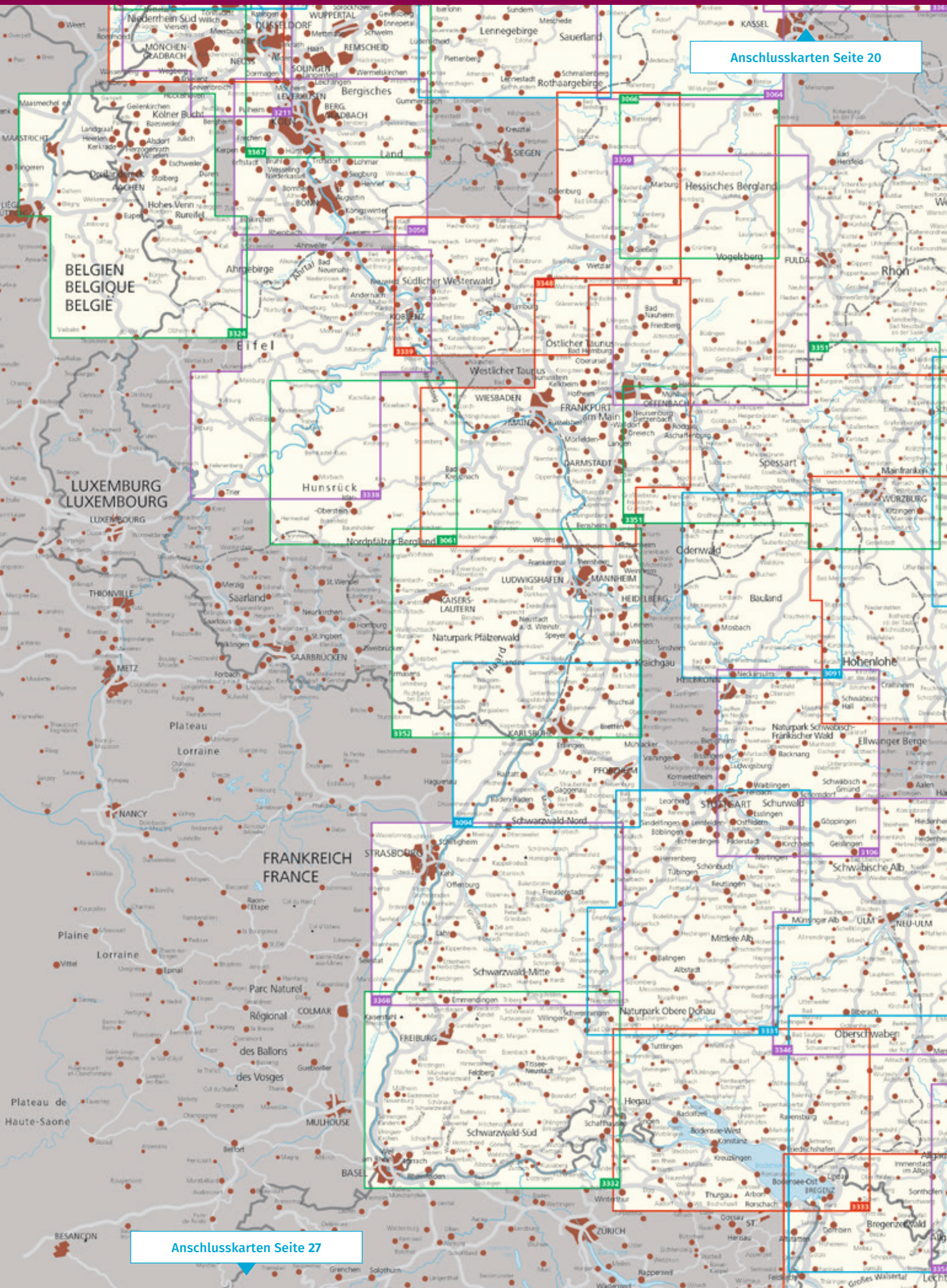
GPX-Daten zum Download

für alle Neuerscheinungen
www.kompass.de/gpx/-daten



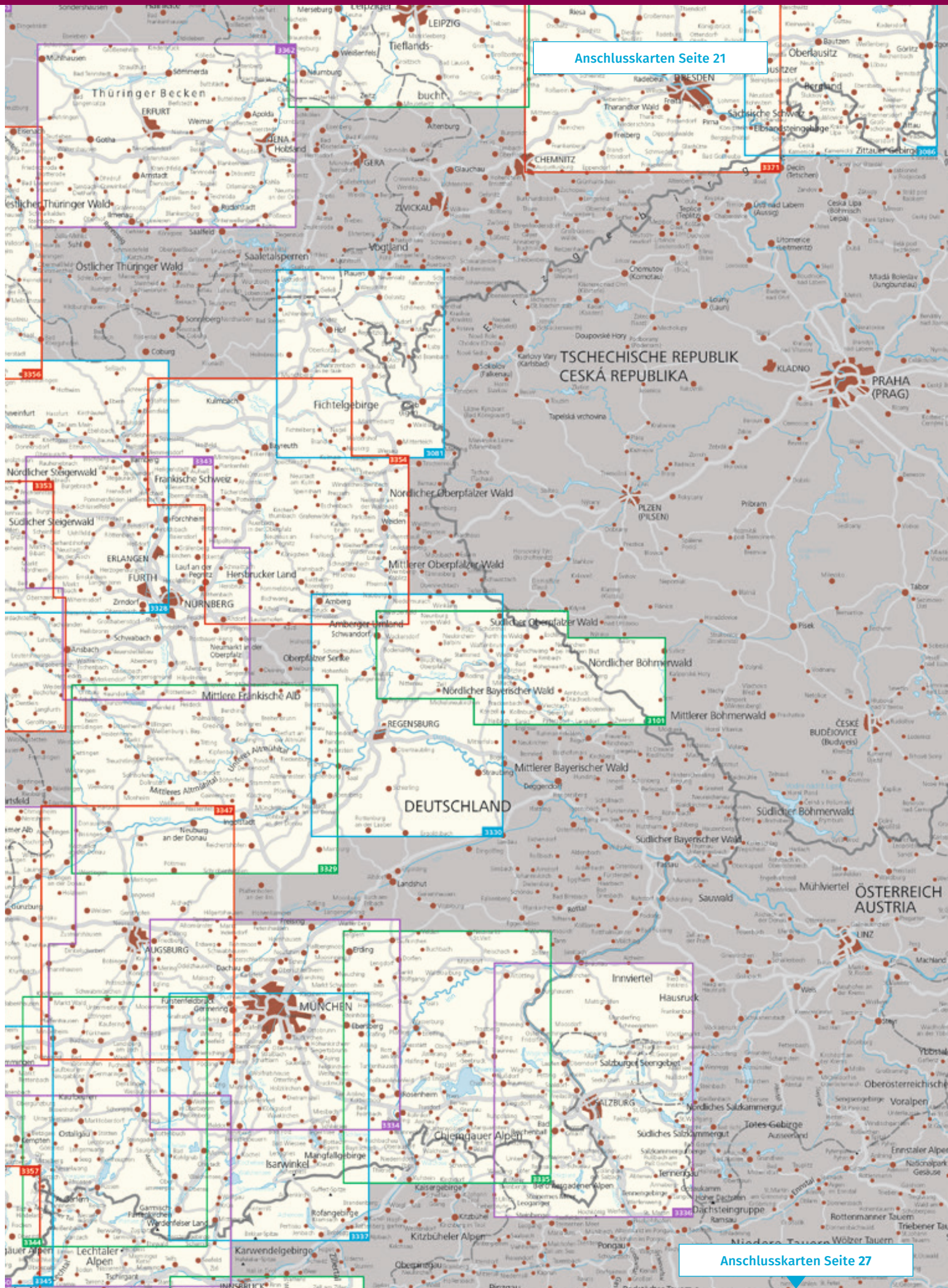


Anschlusskarten Seite 23



Anschlusskarten Seite 20




Anschlusskarten Seite 27



Anschlusskarten Seite 21

Anschlusskarten Seite 27

Deutschland Nord		NEU	GPX			€	ISBN
NR.	VERLAGSTITEL						
3037	Drömling, Salzwedel, Altmark		✓	✓		7,99	978-3-85026- 566-9
3064	Sauerland, Diemelsee, Edersee		✓	✓		7,99	978-3-85026- 578-2
3310	Flensburg Binnenland, Schleswig, Kiel		✓	✓	✓	9,95	978-3-99121- 500-4
3311	Schleswig-Holsteinische Westküste, Brunsbüttel bis Sylt		✓	✓	✓	8,95	978-3-99121- 433-5
3312	Wangerland, Wilhelmshaven, Jadebusen mit Knotenpunkten	3/24	✓	✓	✓	9,95	978-3-99154- 200-1
3313	Elbe-Weser-Dreieck		✓	✓	✓	9,95	978-3-99121- 960-6
3314	Lüneburger Heide, Harburg		✓	✓	✓	8,95	978-3-99121- 347-5
3315	Bremen, Verden, Walsrode		✓	✓	✓	9,95	978-3-99121- 431-1
3316	Fehmarn, Holsteinische Schweiz, Lübeck		✓	✓	✓	8,95	978-3-99121- 349-9
3317	Schwerin, Lauenburgische Seen		✓	✓	✓	8,95	978-3-99121- 338-3
3318	Ostseeküste, Rostock, Wismar, Schwerin		✓	✓	✓	9,95	978-3-99121- 504-2
3319	Rügen, Stralsund, Greifswald		✓	✓	✓	9,95	978-3-99121- 958-3
3320	Mecklenburgische Seenplatte		✓	✓	✓	9,95	978-3-99121- 812-8
3321	Elbe, Wendland, Westliche Prignitz		✓	✓	✓	9,95	978-3-99154- 004-5
3322	Ostfriesland mit allen Ostfriesischen Inseln		✓	✓	✓	8,95	978-3-99121- 375-8
3322	Ostfriesland mit allen Ostfriesischen Inseln mit Knotenpunkten	6/24	✓	✓	✓	9,95	978-3-99154- 165-3
3340	Bremen, Oldenburg, Bremerhaven, Wilhelmshaven		✓	✓	✓	9,95	978-3-99121- 461-8
3341	Hamburg, Lübeck		✓	✓	✓	8,99	978-3-99044- 798-7
3342	Berlin und Umgebung, Potsdam		✓	✓		8,99	978-3-99044- 799-4
3342	Berlin und Umgebung, Potsdam	6/24	✓	✓		9,95	978-3-99121- 984-2
3349	Usedom, Stettiner Haff, Greifswald		✓	✓	✓	9,95	978-3-99121- 443-4
3355	Kiel, Rendsburg, Neumünster		✓	✓	✓	9,95	978-3-99121- 518-9
3357	Bregenzerwald, Vorarlberg, Oberstdorf		✓	✓		8,99	978-3-99044- 880-9
3358	Osnabrücker Land, Grafschaft Bentheim, Enschede		✓	✓	✓	8,99	978-3-99121- 147-1
3359	Wetterau, Vogelsberg, Marburg		✓	✓	✓	8,99	978-3-99121- 148-8
3360	Potsdam, Havelland, Fläming		✓	✓	✓	9,95	978-3-99121- 912-5
3361	Leipzig und Umgebung		✓	✓	✓	8,99	978-3-99121- 150-1
3362	Gotha, Erfurt, Weimar, Jena		✓	✓	✓	8,99	978-3-99121- 151-8
3363	Weserbergland, Leine, Göttingen		✓	✓		8,99	978-3-99121- 174-7
3364	Hannover, Region West		✓	✓	✓	8,99	978-3-99121- 178-5
3365	Hannover, Region Ost		✓	✓	✓	8,99	978-3-99121- 305-5
3366	Wildeshauser Geest, Bremen, Vechta, Cloppenburg		✓	✓		8,99	978-3-99121- 173-0
3369	Fischland-Darß-Zingst, Rostock, Rehnitz -Trebetal, Mecklenburgische Schweiz		✓	✓	✓	9,95	978-3-99121- 817-3
3370	Spreewald, Schlaubetal, Fürstenwalde, Cottbus, Scharmützelsee		✓	✓	✓	9,95	978-3-99121- 921-7

		Deutschland Mitte					
NR.	VERLAGSTITEL		GPX			€	ISBN
3054	Sauerland, Arnsberger Wald		✓	✓		7,99	978-3-85026- 275-0
3056	Köln, Bonn, Bergisches Land		✓	✓	✓	7,99	978-3-85026- 276-7
3061	Hunsrück, Obere Nahe		✓	✓	✓	7,99	978-3-85026- 296-5
3081	Vogtland, Hof, Fichtelgebirge		✓	✓		7,99	978-3-85026- 584-3
3086	Oberlausitz, Zittauer Gebirge		✓	✓		7,99	978-3-85026- 588-1
3323	Niederrhein, Kleve Wesel, Krefeld, Mönchengladbach, Viersen		✓	✓	✓	9,95	978-3-99121- 391-8
3324	Aachen, Dreiländereck, Eifel, Hohes Venn mit Knotenpunkten	3/24	✓	✓	✓	9,95	978-3-99154- 166-0
3328	Nürnberg, Bamberg, Steigerwald		✓	✓	✓	9,95	978-3-99121- 496-0
3338	Hohe Eifel, Ahrtal, Mosel, von Koblenz bis Trier		✓	✓	✓	9,95	978-3-99154- 030-4
3339	Lahntal		✓	✓	✓	9,95	978-3-99121- 503-5
3348	Frankfurt a. Main, Mainz, Rheinhessen		✓	✓		9,95	978-3-99121- 436-6
3367	Ruhrgebiet, Köln, Düsseldorf, Bergisches Land		✓	✓	✓	9,95	978-3-99121- 916-3
3371	Dresden, Meißen, Ries, Westliche Sächsische Schweiz, Elbe-Radweg		✓	✓	✓	8,99	978-3-99121- 175-4



**GPX-Daten
zum Download**

für alle Neuerscheinungen
www.kompass.de/gpx/-daten

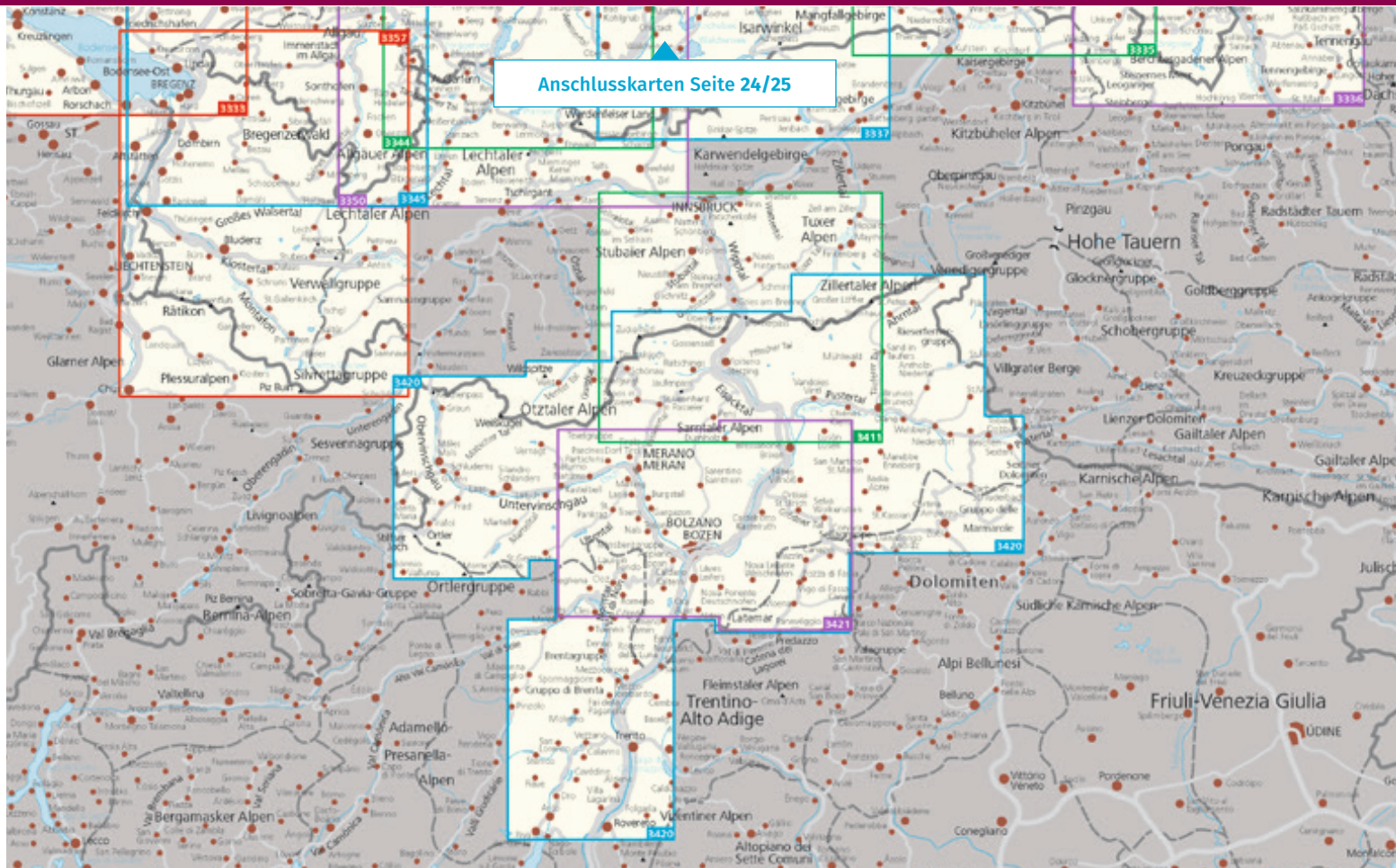
 = Neuerscheinung

GPX = GPX-Daten zum Download

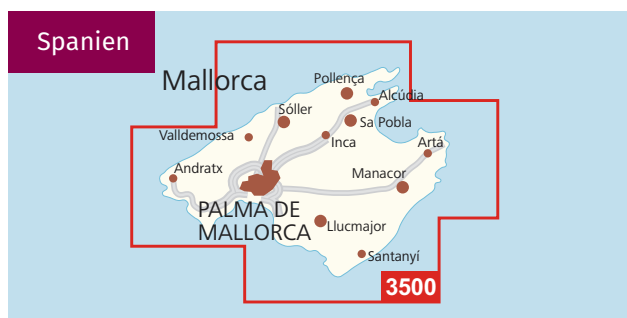
 = wetterfest und stabil

 = Stadtpläne

Deutschland Süd		NEU	GPX	☀	🗺	€	ISBN
NR.	VERLAGSTITEL						
3066	Marburg, Schwalmstadt, Alsfeld		✓	✓		7,99	978-3-85026- 580-5
3091	Neckartal, Bauland		✓	✓		7,99	978-3-85026- 311-5
3094	Nordschwarzwald, Karlsruhe, Pforzheim		✓	✓	✓	7,99	978-3-85026- 591-1
3101	Bayerischer Wald, Oberer, Cham		✓	✓		7,99	978-3-85026- 318-4
3106	Schwäbisch-Fränkischer Wald, Kaisergebirge		✓	✓		7,99	978-3-85026- 323-8
3329	Altmühltal		✓	✓	✓	9,95	978-3-99121- 494-6
3330	Regensburg und Umgebung		✓	✓	✓	8,95	978-3-99121- 447-2
3330	Regensburg und Umgebung	5/24	✓	✓	✓	9,95	978-3-99154- 201-8
3331	Stuttgarts Süden, Tübingen, Reutlingen, Neckartalweg		✓	✓	✓	8,99	978-3-99044- 678-2
3332	Südschwarzwald		✓	✓	✓	8,95	978-3-99121- 432-8
3333	Bodensee		✓	✓	✓	9,95	978-3-99121- 811-1
3334	München und Umgebung		✓	✓	✓	9,95	978-3-99121- 515-8
3335	Chiemsee, Chiemgauer Alpen		✓	✓	✓	9,95	978-3-99121- 614-8
3336	Berchtesgadener Land, Salzburg		✓	✓	✓	8,99	978-3-99044- 681-2
3337	Münchens Süden, Alpenvorland		✓	✓	✓	9,95	978-3-99121- 810-4
3343	Nürnberg und Umgebung		✓	✓	✓	9,95	978-3-99121- 460-1
3344	Ostallgäu, Pfaffenwinkel, Ausserfern		✓	✓	✓	9,95	978-3-99121- 495-3
3345	Oberschwaben, Unterallgäu, Bregenz		✓	✓	✓	9,95	978-3-99121- 820-3
3346	Ulm und Umgebung, Schwäbische Alb		✓	✓	✓	9,95	978-3-99121- 426-7
3347	Augsburg und Umgebung, Westliche Wälder		✓	✓	✓	9,95	978-3-99121- 497-7
3350	Füssen, Garmisch-Partenkirchen, Ammergau, Wettersteingebirge		✓	✓	✓	9,95	978-3-99121- 911-8
3351	Aschaffenburg, Würzburg, Spessart, Maindreieck		✓	✓	✓	9,95	978-3-99121- 376-5
3352	Pfälzerwald, Mannheim, Heidelberg, Rhein		✓	✓	✓	8,99	978-3-99044- 809-0
3353	Würzburg, Frankenhöhe, Rothenburg		✓	✓	✓	8,99	978-3-99044- 810-6
3354	Fränkische Schweiz, Kulmbach, Bayreuth, Amberg		✓	✓	✓	8,95	978-3-99121- 385-7
3356	Rhön, Fulda		✓	✓	✓	8,99	978-3-99044- 819-9
3368	Schwarzwald, Mittlerer, Kinzigtal, Offenburg, Strasbourg		✓	✓	✓	9,95	978-3-99121- 918-7



		Österreich 1:70 000					
NR.	VERLAGSTITEL	NEU	GPX	📍	📄	€	ISBN
3336	Berchtesgadener Land, Salzburg		✓	✓		8,99	978-3-99044- 681-2
3411	Innsbruck, Brenner, Sterzing		✓	✓	✓	7,99	978-3-85026- 340-5
3357	Bregenzewald, Vorarlberg, Oberstdorf		✓	✓	✓	8,99	978-3-99044- 880-9



		Spanien					
NR.	VERLAGSTITEL	NEU	GPX	📍	📄	€	ISBN
3500	Mallorca, 2-teiliges Set mit Kurzführer, 1:70 000		✓	✓		14,99	978-3-85026- 684-0



10km <<

2km



10km



« 5km

12km

RADFERNWEGEKARTEN

Alle Möglichkeiten auf einem Blick.

DIE ÜBERSICHT DER RADFERNWEGE ALS KARTE

Die wichtigsten Radfernwege auf einer Karte. Beidseitig bedruckte Kartenblätter bis zum Maßstab 1:550.000. Das ermöglicht eine übersichtliche Planung und ist dabei noch detailliert genug um danach zu fahren. Mit dabei ist der Tour Guide mit essentiellen Kurzbeschreibungen, Charakteristik, Länge, Start und Ziel der Wege. Die beiden neuen Übersichtskarten Österreich und Alpen enthalten zusätzliche Informationen zu beliebten Biketouren, professionellen Bikeparks und bekannten Alpenpässen.

- Karten zum Inspirieren, Planen und Erinnern
- Übersichtliche Darstellung des Gesamtgebietes
- Extra-Tour Guide: Daten, Fakten und ganz viel Inspiration als Entscheidungshilfe



2560 RADFERNWEGE DEUTSCHLAND
 12,95 € [D][A]
 ISBN 978-3-99121-531-8
BEREITS ERSCHIENEN




FAHRRAD-TOURENKARTEN

Den ganzen Radweg auf einer Karte.

DIE KOMPAKTE FAHRRAD-TOURENKARTE

Die KOMPASS-Fahrrad-Tourenkarten lassen sich so ausklappen, dass der gesamte Streckenverlauf auf einen Blick ersichtlich ist. Faltet man das Leporello zusammen und steckt es in den Radkartenhalter, hat man den gewünschten Tourenabschnitt stets im Blick. Das wetterfeste und stabile Papier der Karte trotz jeder Witterung. Für alle Neuerscheinungen gibt es jetzt auch den Track für GPX-Geräte dazu.



- Leporello-Format zum einfachen aufklappen
- perfekt für die Fahrradtasche
- der ganze Wegverlauf auf einer Karte
- neue Karten mit GPX-Track





Hinweise: Die unterschiedlichen Rahmen- und Linienfarben dienen ausschließlich der besseren Übersicht.



Deutschland		NEU	GPX			€	ISBN
NR.	VERLAGSTITEL						
7011	Altmühltalradweg			✓	✓	9,95	978-3-99121- 621-6
7005	Bodenseeeradweg			✓	✓	10,95	978-3-99121- 617-9
7009	Donauradweg 1, von Donaueschingen nach Passau			✓	✓	14,95	978-3-99121- 620-9
7004	Donauradweg 2, Von Passau über Wien nach Bratislava			✓	✓	8,99	978-3-99044- 956-1
7053	Dortmund-Ems-Kanal-Radweg			✓	✓	8,99	978-3-85026- 975-9
7027	Drauradweg			✓	✓	9,99	978-3-99121- 010-8
7001	Elberadweg , von Magdeburg nach Schmilka			✓	✓	10,95	978-3-99121- 838-8
7002	Elberadweg, von Cuxhaven nach Magdeburg			✓	✓	9,95	978-3-99121- 386-4
7002	Elberadweg - von Cuxhaven nach Magdeburg	4/24	✓	✓	✓	14,95	978-3-99154- 185-1
7039	Fuldaradweg			✓	✓	8,99	978-3-99121- 007-8
7035	Glan-Blies-Radweg			✓	✓	8,95	978-3-99121- 490-8
7030	Havelradweg			✓	✓	11,95	978-3-99121- 615-5
7057	Leine-Heide-Radweg			✓	✓	8,99	978-3-85026- 979-7
7003	Mainradweg, Von Bayreuth nach Mainz			✓	✓	14,95	978-3-99121- 751-0
7020	Mecklenburgischer Seen Radweg			✓	✓	9,99	978-3-85026- 788-5
7007	Moselradweg			✓	✓	9,95	978-3-99121- 840-1
7033	Naheradweg			✓	✓	7,99	978-3-99121- 004-7
7044	Neckartal-Radweg			✓	✓	11,95	978-3-99121- 770-1
7054	Nord-Ostsee-Kanal-Radweg			✓	✓	9,95	978-3-99121- 616-2
7049	Nordseeküsten-Radweg 1, von der holländischen Grenze nach Hamburg/Elbe			✓	✓	9,99	978-3-85026- 813-4
7048	Nordseeküsten-Radweg 2, von Hamburg/Elbe zur dänischen Grenze			✓	✓	8,99	978-3-85026- 812-7
7043	Oder-Neiße-Radweg			✓	✓	14,95	978-3-99121- 761-9
7031	Ostseeküstenradweg 2, von Lübeck nach Usedom			✓	✓	11,95	978-3-99121- 398-7
7052	Ostseeküstenradweg 1, von Flensburg nach Lübeck			✓	✓	11,95	978-3-99121- 839-5
7008	Rheinradweg 1, von Stein am Rhein nach Mannheim			✓	✓	14,95	978-3-99121- 941-5
7012	Rheinradweg 2, von Mannheim nach Köln			✓	✓	10,95	978-3-99121- 619-3
7058	Rheinradweg 3, von Köln nach Rotterdam			✓	✓	9,99	978-3-99121- 008-5
7013	Ruhrtalradweg			✓	✓	8,99	978-3-99044- 957-8
7045	Saaleradweg - von Münchberg nach Schönebeck	4/24	✓	✓	✓	11,95	978-3-99154- 186-8
7006	Weser-Radweg			✓	✓	14,95	978-3-99121- 618-6

						Österreich	
NR.	VERLAGSTITEL	NEU	GPX		€	ISBN	
7005	Bodenseeradweg			✓	10,95	978-3-99121-	617-9
7004	Donauradweg 2, Von Passau über Wien anch Bratislava			✓	8,99	978-3-99044-	956-1
7015	Innrادweg 2, von Innsbruck nach Passau			✓	8,99	978-3-85026-	782-3
7017	Pustertaler Radweg D/I			✓	5,99	978-3-85026-	784-7
7050	Tauernradweg			✓	9,99	978-3-99121-	012-2
7059	Alpe Adria Radweg		✓	✓	11,95	978-3-99154-	041-0

						Italien	
NR.	VERLAGSTITEL	NEU	GPX		€	ISBN	
7041	Etschradweg D/I			✓	8,99	978-3-85026-	806-6
7017	Pustertaler Radweg, D/I			✓	5,99	978-3-85026-	784-7

						Schweiz	
NR.	VERLAGSTITEL	NEU	GPX		€	ISBN	
7005	Bodenseeradweg			✓	10,95	978-3-99121-	617-9



2560 RADFERNWEGE DEUTSCHLAND
12,95 € [D][A]
ISBN 978-3-99121-531-8

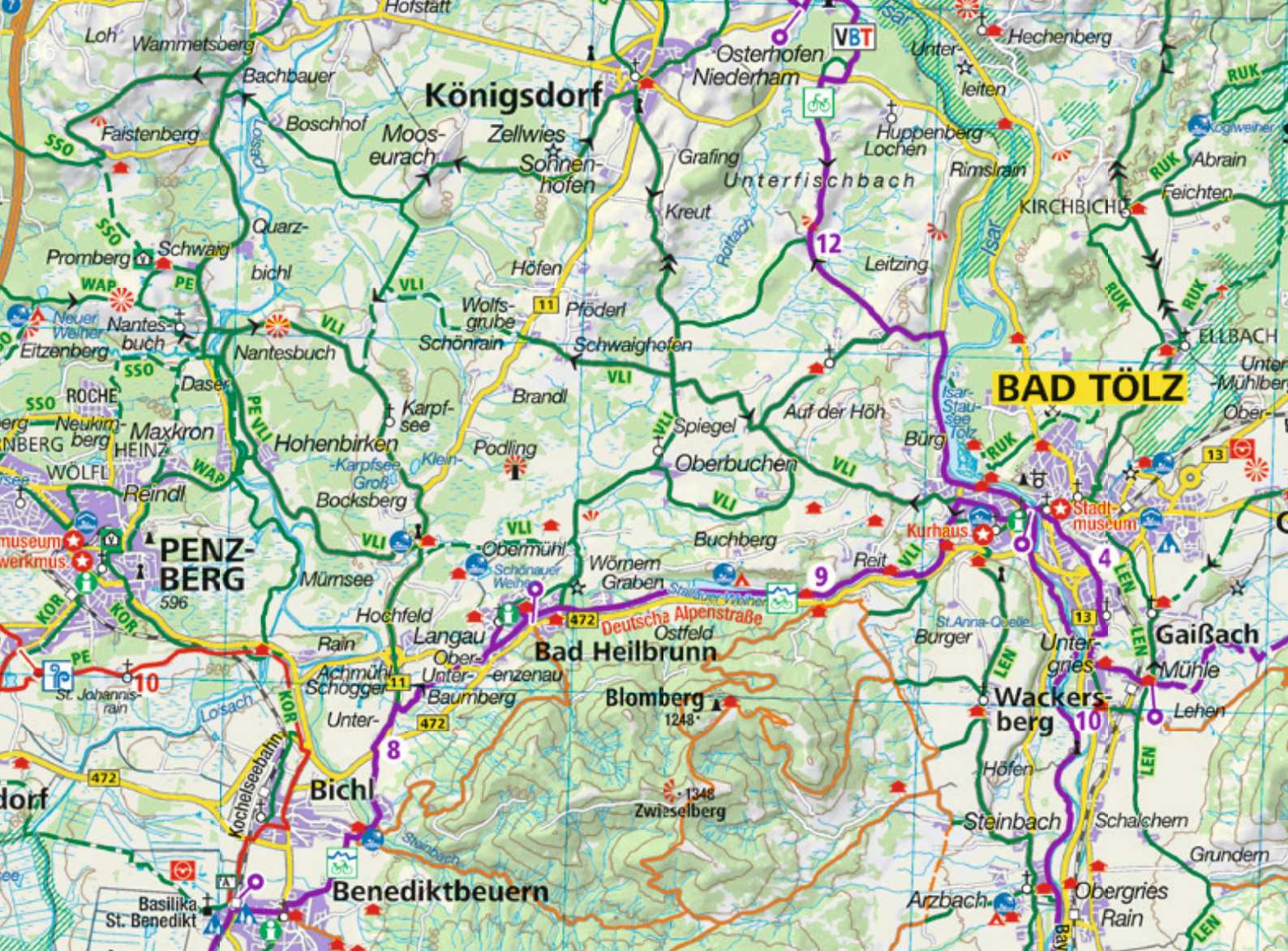


2563 RADFERNWEGE & BIKETOUREN ÖSTERREICH
inklusive Bikeparks und Alpenpässe
11,95 € [D][A]
ISBN 978-3-99121-532-5



2564 RADFERNWEGE & BIKETOUREN ALPEN
inklusive Bikeparks und Alpenpässe
11,95 € [D][A]
ISBN 978-3-99121-533-2

						Radfernwegekarten	
NR.	VERLAGSTITEL	GPX			€	ISBN	
2560	Radfernwege Deutschland	✓	✓		12,95	978-3-99121-	531-8
2563	Radfernwege & Biketouren Österreich	✓	✓		11,95	978-3-99121-	532-5
2564	Radfernwege & Biketouren Alpen	✓	✓		11,95	978-3-99121-	533-2



Radfernwege

-überregionale Mehrtagestouren durch ganz Deutschland.



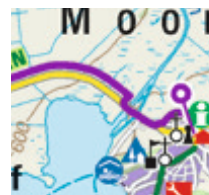
Mountainbikewege

-weisen extra auf für Mountainbiker geeignete Touren hin.



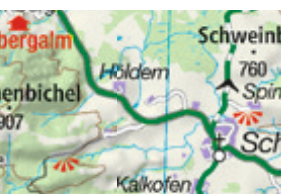
Hauptradwege

-führen durch die schönsten Landschaften der Region.



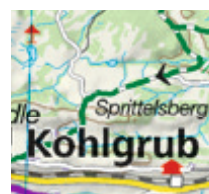
Separater Radweg

-ist ein Wegabschnitt neben der Straße, der speziell für Radfahrer eingerichtet wurde.



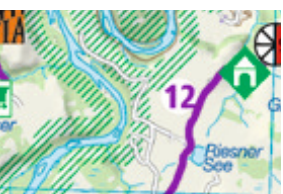
Nebenradwege

-kleinere Touren und praktische Verbindungen zwischen Orten und anderen Radwegen.



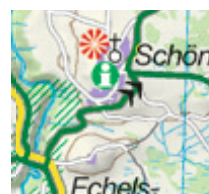
Wegbeschaffenheit

-wird durch strichlierte (für Rennradfahrer ungeeignet) oder durchgezogene Linien gekennzeichnet.



Kilometrierung

(Entfernungsangaben)
-zeigt auf einen Blick die Länge einzelner Wegabschnitte.



Steigungen

-bereiten Dich optimal auf den Höhenunterschied vor.

GROSSRAUM-RADTOURENKARTEN

Ganz Deutschland mit 12 Karten-Sets abgedeckt. Speziell für weite Strecken und den großen Überblick eignen sich die wetterfesten Großraum-Radtourenkarten. Wo kehrt man ein, wo campst man, wo parkt man und welche Fahrradwege gibt es denn? Die 12 Fahrradkarten-Sets zeigen dir alle Wege, egal ob Du eBiker, Mountainbiker, Rennradler oder Tourenbiker bist.

DIE UMFANGREICHE GROSSRAUM-RADTOURENKARTE

Die KOMPASS-Großraum-Radtourenkarte eignet sich durch ihre großflächige Gebietsabdeckung besonders für weiträumige Fahrradtouren und -reisen. Der übersichtliche Maßstab von 1:125 000 ermöglicht eine perfekte Übersicht mit allen Details wie Radfernwege, Haupt- und Nebenradwege sowie Mountainbikewege.



- Großflächige Gebietsabdeckung kompakt in einem Kartenset
- übersichtlicher Maßstab 1:125 000
- Hervorgehobene Radfern-, Hauptrad-, Nebenrad- und Mountainbikewege
- Inklusive Einkehrstationen, Camping, Kilometrierung, Steigungsangaben, hervorgehobenen Freizeithemen u.v.m.
- Wetterfest und stabil



**GPX-Daten
zum Download**

für alle Neuerscheinungen
www.kompass.de/gpx-daten



				Deutschland	
NR.	VERLAGSTITEL	GPX	🔒	€	ISBN
3701	Schleswig-Holstein, Hamburg, Ostfriesland, 2-teiliges Set	✓	✓	12,95	978-3-99121- 534-9
3702	Mecklenburg, Vorpommern, 2-teiliges Set	✓	✓	14,95	978-3-99121- 643-8
3703	Berlin, Brandenburg, 2-teiliges Set	✓	✓	14,95	978-3-99121- 645-2
3704	Niedersachsen West, Nordrhein-Westfalen Nord, Bremen, Münsterland, Emsland, 2-teiliges Set	✓	✓	12,99	978-3-99121- 162-4
3705	Sachsen-Anhalt Nord, Niedersachsen Ost, 2-teiliges Set	✓	✓	12,99	978-3-99044- 209-8
3706	Nordrhein-Westfalen Mitte/Süd, Hessen Nordwest, Ruhrgebiet, Niederrhein, Rheinland, Sauerland, Siegerland, 2-teiliges Set	✓	✓	12,99	978-3-99044- 168-8
3707	Thüringen, 2-teiliges Set	✓	✓	14,95	978-3-99121- 646-9
3708	Sachsen, 2-teiliges Set	✓	✓	14,95	978-3-99121- 644-5
3709	Rheinland-Pfalz, Saarland, Luxembourg, 2-teiliges Set	✓	✓	14,95	978-3-99121- 942-2
3710	Bayern Nord, Baden-Württemberg Nord/Ost, Franken, Oberpfalz, 2-teiliges Set	✓	✓	12,95	978-3-99121- 535-6
3711	Baden-Württemberg Süd, 2-teiliges Set	✓	✓	14,95	978-3-99121- 741-1
3712	Bayern Süd, Oberbayern, Chiemsee, Ingolstadt, Passau, München, 2-teiliges Set	✓	✓	14,95	978-3-99121- 742-8



**GPX-Daten
zum Download**

www.kompass.de/gpx-daten

= Neuerscheinung


= wetterfest und stabil

FAHRRADFÜHRER

Ob eBike-Entdecker oder Pedal-Ritter, ob Flachland oder Alpen – mit den Fahrradführern von KOMPASS kommt jeder an sein Ziel – vom Norden Deutschlands bis nach Mallorca.

DIE PERFEKTE TOUR FINDEN

Die Routen sind detailreich beschrieben und praktisch als Ringheft gebunden. So kann man ganz einfach die Seite aufschlagen, die man gerade benötigt. Übersichtliche Karten, genaue Tourenbeschreibungen und jede Menge zusätzliche Tipps – was will das Radler-Herz mehr?



- **Spiralbindung für beste Handhabung**
- **Wetterfestes und stabiles Papier – robust und praktisch zum Mitnehmen**
- **Beschriftbar und abwischbar**
- **Stadtpläne mit detailgenauen Informationen und praktischen Hinweisen zu Apotheken, Fahrradwerkstätten, Geldautomaten usw.**



**GPX-Daten
zum Download**

für alle Neuerscheinungen
www.kompass.de/gpx-daten

Deutschland

NR.	VERLAGSTITEL		€	ISBN
6404	Altmühltal-Radweg, von Rothenburg ob der Tauber nach Kelheim	✓	14,95	978-3-85026- 408-2
6016	Von Berlin bis Kopenhagen	✓	14,99	978-3-99044- 054-4
6640	Donauradweg 2, von Passau über Wien nach Bratislava	✓	14,99	978-3-99044- 056-8
6310	Lahntalradweg, vom Rothaargebirge bis zum Rhein	✓	14,99	978-3-85026- 761-8
6004	Ostseeküstenradweg 2, von Lübeck nach Stralsund	✓	14,99	978-3-85026- 399-3
6254	Saarland	✓	14,99	978-3-85026- 405-1
6412	Schwarzwald Süd mit Südschwarzwald Radweg	✓	14,99	978-3-85026- 763-2

Österreich

NR.	VERLAGSTITEL		€	ISBN
6640	Donauradweg 2, von Passau über Wien nach Bratislava	✓	14,99	978-3-99044- 056-8

Spanien

NR.	VERLAGSTITEL		€	ISBN
6900	Mallorca	✓	14,99	978-3-85026- 768-7



Hinweise: Die unterschiedlichen Rahmen- und Linienfarben dienen ausschließlich der besseren Übersicht.

NEU: UNSERE RADREISEFÜHRER

Neben unseren Fahrradführern findest Du weitere Strecken auch in unseren neuen Radreiseführern.